



«f1»
«f3»
«f4»
«f5» «f6»

Saksnr.
08/1292-115

Arkivkode
142 L13

Avd/Sek/Saksb
RÅDM/STAB/BM

Deres ref

Dato
13.09.2010

REGULERINGSPLAN FOR STORE MOLVIK - NY PLANBEHANDLING

Reguleringsplan for Store Molvik legges med dette ut på ny offentlig høring.

Reguleringsplanen ble vedtatt av kommunestyret i møte 17.06.10. Det kom inn fire klager på vedtaket. Etter klagebehandling har formannskapet vedtatt å ta klagen til etterretning, endre planforslaget, og sende det ut på ny høring. Vedtaket har følgende ordlyd:

Reguleringsplan for Store Molvik legges ut til offentlig høring med følgende endringer:

- 1. Ny felles adkomstveg fra parkeringsplass ved kommunal veg til hytte E41 tegnes inn på plankart.*
- 2. Bestemmelsen pkt 6.3 Fellesområde felles adkomstveg og parkering gis følgende tillegg: Eier og familie til hyttene E1-E28, E32-E35 og E40 og E41 har rett til å bruke allerede opparbeidede kjørespor for adkomst.*

Adkomstveg etter vedtakets pkt 1 er tegnet inn på plankartet som vedlegges denne høringen.

Tillegget til bestemmelsen pkt 6.3 er skrevet inn i planbeskrivelsen med rød skrift.

I medhold av plan- og bygningslovens § 12-10 settes høringsfristen til 29. oktober 2010.

Med hilsen

Bjarne Mjelde
fagleder plan



«f1»
«f3»
«f4»
«f5» «f6»

Saksnr.
08/1292-115

Arkivkode
142 L13

Avd/Sek/Saksb
RÅDM/STAB/BM

Deres ref

Dato
13.09.2010

REGULERINGSPLAN FOR STORE MOLVIK - NY PLANBEHANDLING

Reguleringsplan for Store Molvik legges med dette ut på ny offentlig høring.

Reguleringsplanen ble vedtatt av kommunestyret i møte 17.06.10. Det kom inn fire klager på vedtaket. Etter klagebehandling har formannskapet vedtatt å ta klagen til etterretning, endre planforslaget, og sende det ut på ny høring. Vedtaket har følgende ordlyd:

Reguleringsplan for Store Molvik legges ut til offentlig høring med følgende endringer:

- 1. Ny felles adkomstveg fra parkeringsplass ved kommunal veg til hytte E41 tegnes inn på plankart.*
- 2. Bestemmelsenes pkt 6.3 Fellesområde felles adkomstveg og parkering gis følgende tillegg: Eier og familie til hyttene E1-E28, E32-E35 og E40 og E41 har rett til å bruke allerede opparbeidede kjørespor for adkomst.*

Adkomstveg etter vedtakets pkt 1 er tegnet inn på plankartet som vedlegges denne høringen.

Tillegget til bestemmelsenes pkt 6.3 er skrevet inn i planbeskrivelsen med rød skrift.

I medhold av plan- og bygningslovens § 12-10 settes høringsfristen til 29. oktober 2010.

Med hilsen

Bjarne Mjelde
fagleder plan

Behandling/vedtak i Formannskapet den 09.09.2010

Behandling:

Vedtak:

Reguleringsplan for Store Molvik legges ut til offentlig høring med følgende endringer:

1. Ny felles adkomstveg fra parkeringsplass ved kommunal veg til hytte E41 tegnes inn på plankart.
2. Bestemmelsenes pkt 6.3 Fellesområde felles adkomstveg og parkering gis følgende tillegg: Eier og familie til hyttene E1-E28, E32-E35 og E40 og E 41 har rett til å bruke allerede opparbeidede kjørespor for adkomst.

Enstemmig vedtatt

BERLEVÅG KOMMUNE			
SAKSM.NR.	08/292	DOCK.NR.	118
AVD.			
SAKSANSV.	21 SEPT. 2010	SAKSBEH.	BM
ARK.KODE P	42 L13	ARK.KODE S	
PRESEDENS		KASSASJON	

Molvik Hytteforening
9980 BERLEVÅG

Berlevåg kommune
v/ planavd.
Torget 4
9980 BERLEVÅG

Berlevåg den 19.09.2010

Molvik Hytteforening. Styremøte 19. september 2010

Tema: Høring reguleringsplan Store Molvik.

Forslag fra Molvik Hytteforening


Hytteforeninga har lest igjennom høringsutkastet og berømmer planutvalget som har tatt til følge hytteforeningas innsigelser i tidligere høringer. Vi har fortsatt tre punkter vi mener er av så prinsipiell viktighet, at vi vil ta det med i reguleringsplanen.

- Tomt N 1 Benytter avkjøring til masseuttaket hvor blant annet hytteeiere henter drikkevann.
- Uttalelse av administrasjonen, der man sier det skall bygges ny vei i det regulerede området til hyttene nr. E38-39, dette vil medføre store, stygge inngrep i naturen. To elver og myrlandt område må forseres. Dette mener hytteforeninga er unødvendig når det er et kjørespor allerede i uregulert område til disse to hyttene. Det var i utgangspunktet 5 tomter i dette område og det var naturlig at disse var tiknyttet en vei for frembringelse av byggematerialer, og det som trenges til hyttene i fremtiden. Vi mener att det område der eksisterende vei til tom E 38-39 tas inn i reguleringsplanen, da dette sparer naturen for unødvendige inngrep. Dette er et fint friluftsområde med badevann og flotte strender som kan benyttes av flere til rekreasjon
- Vi ser at tom nr. E36.-37 ikke er nevnt i punkt 6.3 ?

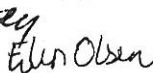
Vennlig hilsen
Molvik Hytteforening
Leder
Jan A. Andersen



Styremedlem
Kåre Schanche



Styremedlem
Elin Olsen



Styremedlem
Göran Nilsen



BERLEVÅG KOMMUNE	
SAKSM.NR. 08/1292	DOK.NR. 119
AVD.	
SAKSANSV. 22 SEPT. 2010	SAKSBEH. BM
ARK.KODE P 42 L13	ARK.KODE S
PRESEDENS	KASSASJON

Berlevåg kommune,
9980 BERLEVÅG.

REGULERINGSPLAN FOR STORE MOLVIK - OFFENTLIG HØRING AV PLANFORSLAGET

Det henviser til kommunens brev 13.09.2010, ref.saksnr.08/1292-116

Beklageligvis må jeg si dette virker litt forvirrende på meg, for i henhold til kommunens brev av 27.04.2010, ref.saksnr.08/1292-103 REGULERINGSPLAN FOR MOLVIK står det at kommunestyremøte var den 22.04.10, mens det nå står 17.06.2010.

Så til saken. I kommunens brev av 27.04.2010 er det anført at kommunestyrets vedtak kan påklages til Fylkesmannen i Finnmark, noe som jeg da gjorde i mitt brev til Berlevåg kommune den 28.04.2010: " KLAGE . REGULERINGSPLAN FOR STORE MOLVIK."

Ut fra kommunens brev av 13.09.2010 er det anført at det er mottatt fire klager på vedtaket i kommunestyret den 17.06.2010 (22.04.10 ?), og jeg antar da at en av disse klager er undertegnede klage. Og når så kommunen i sitt brev den 27.04.2010 skriver at man kan påklage vedtaket til Fylkesmannen i Finnmark, hadde jeg trodd at etter at saken var behandlet i formannskapet den 09.09.10 hadde oversendt saken til Fylkesmannen og ikke til en ny høring.

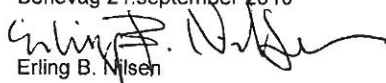
Når det så gjelder kommunens brev den 13.9.10 så har jeg følgende merknader til pkt.2 hvor det står følgende: "Bestemmelsene pkt.6.3 Fellesområde felles adkomstveg og parkering gis følgende tillegg: Eiere av hyttene E1-E28, E32-E35 og E40 og E41 har rett til å bruke allerede opparbeidede kjørespor for adkomst."

Men så i reguleringsplan med bestemmelser står det følgende i pkt.6.5 : "Opparbeidede kjørestier som ikke er avmerket i plankartet tillates ikke brukt av motorisert kjøretøy."

Som jeg kan se av plankartet er det kun tegnet inn kjøresti litt bortenfor E41, men vi er eiere av E40 hvor der ikke er inntegnet noen kjøresti.

Jeg må be om at det tegnes inn på plankartet kjøresti helt frem til E 41, jfr. pkt.2

Berlevåg 21. september 2010


Erling B. Nilsen



Finnmark fylkeskommune
Areal- og kulturvernavdelinga

9815 VADSØ

Saksnr.
08/1292-121

Arkivkode
142 L13

Avd/Sek/Saksb
RÅDM/STAB/BM

Deres ref

Dato
22.09.2010

HØRING AV REGULERINGSPLAN STORE MOLVIK - VURDERING AV INNSPILL

Vi viser til tidligere utsendte høringsutkast.

Berlevåg kommune har fått et innspill fra Molvik Hytteforening, der de foreslår at tidligere opparbeidet kjørespor utenfor planområdet tas inn i reguleringsplanen, slik at man får adgang til hyttene E38 og E39.

I overordnet arealdel er dette området båndlagt som verneverdig pga kvartærgeologiske forekomster. Det er også mange kulturminner i området, og vi ønsker derfor en vurdering av fylkeskommunen på dette forslaget. I vedlagte flyfoto er kjøresporet markert fra A via B til C.

Dette brev sendes som epost, med ettersendt original.



Med hilsen

Bjarne Mjelde
fagleder plan



Finnmark fylkeskommune
Finnmárkku fylkkagielda

Sentraladministrasjonen
Areal- og kulturvernavdelinga

Vår dato: 28.9.2010

Vår referanse: 08/00591-30/ERDA

Arkivkode: ;CS

Deres referanse: 08/1292-121/BM

Gradering: Ugradert

Vår saksbehandler: Daniel Eriksson
tlf. +47 78962099
daniel.eriksson@fk.no

Berlevåg kommune

Torget 4
9980 BERLEVÅG

BERLEVÅG KOMMUNE	
SAKSM.NR. 08/1292	DOKNR. 124
AVD.	
SAKSANSV. 30 SEPT. 2010	SAKSBEH. BM
ARK.KODE P 742 L13	ARK.KODE S
PRESEDENS	KASSASJON

Vurdering av inspill for Store Molvik, gbnr 4, 5, 6, 12, 13, 14 og 15, Berlevåg kommune. Varsel om befarings.

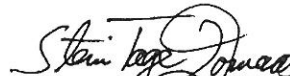
Vi viser til deres e-brev av 22.09.2010


Ut fra vårt kjennskap til området finner vi det sannsynlig at det kan finnes automatisk freda kulturminner som påvirkes av reguleringen av disse kjørespor. Areal- og kulturvern avdelinga må derfor gjøre ei befarings før en endelig uttalelse kan gis. Befaringa vil bli gjort i løpet av barmarksperioden 2011. Vi gjør oppmerksom på at kulturminnevernets uttalefrist normalt er 3 mnd., med mulighet for 1 mnd. Forlengelse, jf lov om kulturminner av 1978, § 9.

Etter kulturminnelovens § 10 skal tiltakshaver bære utgiftene for kulturminnevernets undersøkelser. Vi må av hensyn til planleggingen av feltsesongen be om skriftlig aksept før befaringsen kan gjennomføres. Betalingsakseptskjema følger vedlagt.

Denne uttalelsen er gitt på vegne av Finnmark fylkeskommune. Vi gjør oppmerksom på at det skal hentes inn en egen uttalelse fra Sametinget, avdeling for rettigheter, næring og miljø, Finnmark.

Med hilsen


Stein Tage Domaas
areal- og kulturvern sjef


Daniel Eriksson
arkeolog

Kopi: Sametinget, Avdeling for rettigheter, næring og miljø, Ávjovárgeaidnu 50, 9730 Karasjok.

Postadresse	Besøksadresse	E-postadresse	Telefon	Organisasjonsnummer
Sentraladministrasjonen Fylkeshuset 9815 Vadse	Sentraladministrasjonen Henry Karlsens plass 1 9800 Vadse	postmottak@fk.no Internettside www.fk.no	+47 78 96 20 00 Telefaks +47 78 96 23 70	964 994 218 Bankkonto 4930 09 12051



Nuorta-Finnmárkku boazodoallohálddahus
Reindriften Øst-Finnmark

Berlevåg kommune
Postboks 98
9981 Berlevåg

BERLEVÅG KOMMUNE	
SAKSBEH. NR. 08/1292	DOK.NR. 129
SAKSANSV. 02 NOV. 2010	SAKSBEH. RM
ARK.KODE P. 142 L13	ARK.KODE S
PRESEDENS	KASSASJON

Din søj./Deres ref.:
08/1292-115

Min søj./Vår ref.:
2010/3119 / 16631/2010/ BAB/ 414.2

Dátton/Dato:
27.10.2010

VEDØRENDE REGULERINGSPLAN FOR STORE MOLVIK - NY PLANBEHANDLING

Det vises til ovennevnte reguleringsplan.

Saksdokumenter:

1. Reindriftsagronomens vedtak av 11.05.2009
2. Berlevåg kommune – Reguleringsplan for Store Molvik – Ny planbehandling datert 13.09.2010

Saksfremlegg:

Berlevåg kommune sendte den 13.09.2010 reguleringsplan for Store Molvik ut på ny offentlig høring.

Bakgrunnen til ny planbehandling var at det var kommet inn fire klager på kommunens vedtak. Reguleringsplanen ble vedtatt av kommunestyret den 17.06.2010. Kommunestyret tok klagen til etterretning og endret planforslaget. Kommunestyrets vedtak følgende:

"Reguleringsplan for Store Molvik legges ut til offentlig høring med følgende endringer:

1. Ny felles adkomstveg fra parkeringsplass ved kommunal veg til hytte E41 tegnes inn på plankart.
2. Bestemmelsenes pkt 6.3 Fellesområde felles adkomstveg og parkering gis følgende tillegg: Eier og familie til hyttene E1-E28, E32-E35 og E40 og E41 har rett til å bruke allerede opparbeidede kjørespor for adkomst."

Kommunen har tegnet inn kommunal veg til hytte E41 inn på plankart jfr. pkt. 1 og pkt. 2 er tatt inn og skrevet med rød tekst i reguleringsplanens pkt. 6.3. om fellesområde felles atkomstveg og parkering.

Områdestyret og Reindriften har deltatt på møter og befaringer med Berlevåg kommune for avklaring av etablering av nye hytteomter. Reindriften har tidligere i brev av 11.05.2009 gitt uttalelse til reguleringsplan for hytteområde i Store Molvik.

Ádreassa - Adresse
Postaboksa / Postboks 174
9735 Kárášjohka / Karasjok

Telefovdna - Telefon
78468700
www.reindrift.no

Telefákša - Telefaks
78468701

Reindriftsforvaltningen hadde bedt om reinbeitedistrikt 7- Rákkonjárga vurdering og uttalelse til reguleringsplanen med kommunestyrets endringer. Reinbeitedistriktet har ikke kommet med merknader til reguleringsplanen.

Reindriftsagronomens vurdering:

Det fremmes ny høring av reguleringsplan for hytteområde Store Molvik om ny felles atkomstveg fra parkeringsplass ved kommunal veg til hytte E41 og om retten til å bruke allerede opparbeidede kjørespor for adkomst. Atkomstvegene til hyttene E1-E28, E32-E35 og E40 og E41 er allerede eksisterende opparbeidede kjørespor og det er egne bestemmelser i reguleringsplanen for atkomstveger. Allerede eksisterende atkomstveger utgjør begrenset inngrep. Tiltakene vil ikke være til vesentlig skade eller ulempe for reindriften i området.

Reindriftsagronomen har ingen merknader til reguleringsplan for Store Molvik i Berlevåg kommune.

Reindriftsagronomens vedtak:

Reindriftsagronomen i Øst-Finnmark har ingen merknader til ny planbehandling av reguleringsplan for Store Molvik i Berlevåg kommune.

Saken er behandlet etter fullmakt gitt av Områdestyret for reindrift i Øst-Finnmark i sak 02/2008 til Reindriftsagronomen i Øst-Finnmark.

Dearvvuodaiguin / Med hilsen


Ingolf Balto
Reindriftsagronom


Berit Anita Buljo
Rådgiver/Nestleder

Kopi til:
Reinbeitedistrikt 7-Rákkonjárga, Ringveien 43, 9845 Tana
Områdestyret for reindrift i Øst-Finnmark *her*

Áššemeannudeaddji telefovdnanr./Saksbehandlers telefon: 78 46 87 03



Finnmark fylkeskommune
Finnmárkku fylkkagielda

Vår dato: 28.9.2010

Vår referanse: 08/00591-29/ERDA

Arkivkode: _IC5

Deres referanse: 08/1292-115/bm

Gradering: Ugradert

Vår saksbehandler: Daniel Eriksson

Sentraladministrasjonen
Areal- og kulturvernavdelinga

BERLEVÅG	
SAKSM.NR. 08/1292	DOK.NR. 125
AVD.	
SAKSANSV. 30 SEPT. 2010	SAKSBEH. BM
ARK.KODJE P 142 L13	ARK.KODE S
PRESEDENS	KASSASJON

Berlevåg kommune

Torget 4
9980 BERLEVÅG

Vedr. reguleringsplan for Store Molvik, gbnr 4, 5, 6, 12, 13,14 og 15, Berlevåg kommune. Ingen merknad.

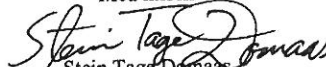
Vi viser til tidligere korrespondanse i saken angående søknad fra Berlevåg kommune.

Areal- og kulturvernavdelinga har befart de aktuelle områdene år 2009 uten at det ble registrert automatisk freda kulturminner. Vi har derfor ingen merknader til søknaden.

Vi minner imidlertid om aktsomhetsplikten. Skulle det under arbeidet i marka komme fram gjenstander eller andre spor fra eldre tid, må arbeidet stanses omgående og melding sendes Areal- og kulturvernavdelinga, jf. Lov av 9. juni 1978 nr. 50 om kulturminner (Kulturminneloven), § 8. Denne meldeplikten må formidles videre til de som skal utføre arbeidet.

Vi gjør forøvrig oppmerksom på at denne uttalelsen bare gjelder kulturminnevernet ved Finnmark fylkeskommune og gjør oppmerksom på at det skal hentes inn en egen uttalelse fra Sametinget avdeling for rettigheter, næring og miljø, Finnmark.

Med hilsen


Stein Tage Domaas
areal- og kulturvernsjef


Daniel Eriksson
arkeolog

Kopi: Sametinget, Avdeling for rettigheter, næring og miljø, Ávjovárgeaidnu 50, 9730 Karasjok.

Postadresse	Besøksadresse	E-postadresse	Telefon	Organisasjonsnummer
Sentraladministrasjonen	Sentraladministrasjonen	postmottak@ffk.no	+47 78 96 20 00	964 994 218
Fylkeshuset	Henry Karlsens plass 1	Internettside	Telefaks	Bankkonto
9815 Vadse	9800 Vadse	www.ffk.no	+47 78 96 23 70	4930 09 12051



Statens vegvesen

Berlevåg kommune
Postboks 98
9980 BERLEVÅG

BERLEVÅG KOMMUNE	
SAKSM.NR. 08/1292	DOK.NR. 126
AVD.	
SAKSGANGV. 30 SEPT. 2010	SAKSBEH. BM
ARK.KODE P 142 L13	ARK.KODE S
PRESEDENS	KASSASJON

Behandlende enhet:
Region nord

Saksbehandler/innvalgsnr:
Marit Slungård - 78941664

Vår referanse:
2010/183566-002

Deres referanse:
08/1292-115

Vår dato:
27.09.2010

Høring - Reguleringsplan for Store Molvik i Berlevåg kommune

Viser til Deres brev datert 13. september 2010 angående ny planbehandling av reguleringsplan for Store Molvik.

Statens vegvesen har ingen kommentar til foreliggende endring i planforslaget.

Med hilsen


Marit Slungård
rådgiver

Postadresse
Statens vegvesen
Region nord
Postboks 1403
8002 Bode

Telefon: 06640
Telefaks: 75 55 29 51
firmapost-nord@vegvesen.no
Org.nr: 971032081

Kontoradresse
Båtsfjordveien 18
9815 VADSØ

Fakturaadresse
Statens vegvesen
Regnskap
Båtsfjordveien 18
9815 VADSØ
Telefon: 78 94 15 50
Telefaks: 78 95 33 52



FYLKESMANNEN I FINNMARK
Miljøvernavdelingen

FINNMARK FYLKESMANNEN		AVD.
Birasgårdveien 10	08/1292	DUK.NR. 128
SAKSANSV.	12 OKT. 2010	SAKSBEH. BM
ARK.KODE P 142 L 13	ARK.KODE S	
PRESEDENS	KASSASJON	

Berlevåg kommune

Torget 4
9980 Berlevåg

Deres ref

Deres dato

Vår ref
Sak 2008/1599
Ark 421.4

Vår dato
04.10.2010

Saksbehandler/direkte telefon: Harriet Reiestad - 78 95 03 68

Høringsuttalelse med innsigelse - reguleringsplan for hytteområdet Store Molvik i Berlevåg kommune

Fylkesmannen viser til brev av 13. september 2010.

Motorferdsel i utmark kan ikke reguleres gjennom bestemmelser til reguleringsplaner. På denne bakgrunn fremmer Fylkesmannen innsigelse mot forslag til ny planbestemmelse. Innsigelsen kan imøtekommes ved at foreslåtte planbestemmelse tas ut av planforslaget.

Reguleringsplan for Store Molvik ble vedtatt den 17. juni 2010. Etter klage fra hytteeiere har formannskapet vedtatt å endre planen. Formålet med reguleringsendringen er å legge til rette for atkomstveg til hytte E 41. Videre er følgende forslag til bestemmelse tatt inn i planen: "Eiere og familie til hyttene E1-E28, E32-E35 og E40 og E41 har rett til å bruke allerede opparbeidede kjørespor for atkomst".

Atkomsttraseene til hyttene i Store Molvik er å anse som kjørespor etter det vi forstår ut fra formuleringen i forslått planbestemmelse, og etter det vi kan se ut fra flybilde over området. Kjørespor i utmark **som ikke er opparbeidet for kjøring med bil**, er å anse som utmark etter motorferdselloven. Dette innebærer at hytteeiere må ha dispensasjon fra kommunen (Fylkesmannen i perioden 5. mai til 31. juni) etter motorferdselloven for å kjøre med bil/ATV til og fra regulerte og opparbeidede atkomstveier i hyttefeltet og til hytter som ikke ligger i tilknytning til veg.

Planen kan avsette kjøretraseer til fremtidig veg, og etter planvedtak kan hytteeierne, etter å ha innhentet byggetillatelse fra kommunen, opparbeide disse til veg. Først når dette er gjort fysisk faller krav om dispensasjon fra motorferdselloven bort for kjøring på barmark.

Motorferdsel i utmark kan ikke reguleres gjennom bestemmelser til reguleringsplaner. På denne bakgrunn fremmer Fylkesmannen innsigelse mot forslag til ny planbestemmelse. Innsigelsen kan imøtekommes ved at foreslåtte planbestemmelse tas ut av planforslaget.

Atkomsttraseen til hytte E41 er tegnet inn som informasjon på plankartet etter det vi forstår. Atkomsttraseen må reguleres til "samferdselsanlegg og teknisk infrastruktur - veg" for at

Postadresse:
Statens hus
9815 VADSØ

Telefon:
78 95 03 00

Telefaks:
78 95 03 70


E-post:
postmottak@fmfi.no

Internett:
<http://www.fylkesmannen.no/Finmark>

arealplanformålet skal være juridisk bindende. Vi gjør oppmerksom på at traseen er å anse som utmark inntil den er opparbeidet som veg.

I retningslinjer til planen er det åpnet for at "felles trafikkområder" kan "benyttes av snøskuter" om vinteren. Veg/kjørespor i utmark **som ikke er opparbeidet for kjøring med bil** er som nevnt ovenfor å anse som utmark etter motorferdselloven. Det samme gjelder opparbeidd veg som ikke er brøytet for kjøring med bil. Dette innebærer at hytteeiere må ha dispensasjon fra motorferdselloven for å kjøre med snøskuter til hytter som ikke ligger i tilknytning til brøytet vei, eller dersom hytta ligger mer enn 300 meter fra snøskuterløype. **Motorferdsel i utmark kan ikke reguleres gjennom retningslinjer til reguleringsplaner.** Retningslinjen kan vilde hytteeierne til å tro at det kan kjøres til hyttene uten dispensasjon fra motorferdselloven. Fylkesmannen ber av den grunn kommunen om å ta retningslinjen ut av planen.

Med hilsen



Gunnar Kløpper
Fylkesmann



Beate Christiansen
fylkesmiljøvernsjef



Berlevåg kommune
Torget 4
9980 BERLEVÅG

BERLEVÅG KOMMUNE	
SAKSM.NR. 08/2010	DOKNR 128
AVD.	
SAKSANSV. 08 OKT. 2010	SAKSBEH. BM
ARK.KODE P 142 L13	ARK.KODE S
PRESEDENS	KASSASJON

Árvjovárgealdnu 50
9730 Kárásjohka/Karasjok
Telefovdna +47 78 47 40 00
Telefáksa +47 78 47 40 90
samediggi@samediggi.no
www.samediggi.no
NO 974 760 347

ÁSSMEANNUDEADDJI/SAKSBEHANDLER
Thor-Andreas Basso, +47 78 95 99 08
thor-andreas.basso@samediggi.no

DIN ÖUJ./DERES REF.
08/1292-115

MIN ÖUJ./VÁR REF.
10/4861 - 4
Almmut go válddát oktavuoda/
Oppgja ved henvendelse

BEAVI/DATO
05.10.2010

Uttalelse vedrørende offentlig høring av reguleringsplan for Store Molvik, Bearalvági gjelda/Berlevåg kommune

Vi viser til deres brev av 13.09.10 samt tidligere korrespondanse i saken.

Sametinget er fornøyd med at våre innspill vedrørende regulering av automatisk fredete kulturminner og kulturmiljø til *spesialområder for bevaring av kulturminner* er innarbeidet i planen. Sametinget har derfor ingen merknader til planforslaget.

Vi gjør oppmerksom på at denne uttalelsen bare gjelder Sametinget, og viser til egen uttalelse fra Finnmark fylkeskommune, Areal- og kulturvernavdelinga.

Dearvvuodaiguin/Med hilsen

Thor-Andreas Basso
ráđđeaddi/rådgiver

for
Andreas Stångberg

Kopijja / kopi til: Finnmark fylkeskommune, Areal- og kulturvernavdelinga



Fylkesmannen i Finnmark
Statens Hus

9811 VADSØ

Saksnr.
08/1292-130

Arkivkode
142 L13

Avd/Sek/Saksb
RÅDM/STAB/RM

Deres ref
Harriet Reiestad

Dato
20.01.2011

VEDRØRENDE REGULERINGSPLAN STORE MOLDVIK, BERLEVÅG KOMMUNE

Jfr. fylkesmannens høringsuttalelse 04.10.10, ref. Sak 2008/1599.

I fylkesmannens brev står det følgende:

I retningslinjer til planen er det åpnet for at "felles trafikkområder" kan "benyttas av snøskuter" om vinteren. Veg/kjørespor i utmark som ikke er opparbeidet for kjøring med bil er som nevnt ovenfor å snø som utmark etter motorferdselloven. Det samme gjelder opparbeidd veg som ikke er brøytet for kjøring med bil. Dette innebærer at hytteeiere må ha dispensasjon fra motorferdselloven for å kjøre med snøskuter til hytter som ikke ligger i tilknytning til brøytet vei, eller dersom hytta ligger mer enn 300 meter fra snøskuterløype. Motorferdsel i utmark kan ikke reguleres gjennom retningslinjer til reguleringsplaner. Retningslinjen kan vilde hytteeierne til å tro at det kan kjøres til hyttene uten dispensasjon fra motorferdselloven. Fylkesmannen ber av den grunn kommunen om å ta retningslinjen ut av planen.

Berlevåg kommune viser til at identiske retningslinjer ble tatt inn i bebyggelsesplanene (kapittel 6.3) for Øvre, Midtre og Nedre Kongsfjorddalen, uten at det kom merknader fra fylkesmannen på dette.

Berlevåg kommune ber derfor om en ny vurdering av punktet fra fylkesmannens side.

Med hilsen

Robert Moan
fung planrådgiver

Berlevåg kommune



FYLKESMANNEN I FINNMARK
Miljøvernavdelingen

FINNMÁRKKU FYLKKAMÁNNI
Birassgáhttenossodat

Berlevåg kommune
Target 4
9980 Berlevåg

BERLEVÅG KOMMUNE	
SAKSM.NR. 08/1292	DOK.NR. 132
AVD.	
SAKSANSV. 18 FEB. 2011	SAKSBEH. RM
ARK.KODE P 192 L 13	ARK.KODE S
PRESEDENS	KASSASJON

Deres ref

Deres dato

Vår ref
Sak 2008/1599
Ark 421.4

Vår dato
10.02.2011

Saksbehandler/direkte telefon: Harriet Reiestad - 78 95 03 68

Reguleringsplan for Store Molvik og motorferdsel i utmark

Fylkesmannen viser til tidligere korrespondanse i saken, sist til kommunens brev av 20. januar 2010.

I Fylkesmannens brev av 4. oktober 2010 heter det bl.a. følgende:

I retningslinjer til planen er det åpnet for at "felles trafikkområder" kan "benyttes av snøskuter" om vinteren. Veg/kjørespor i utmark som ikke er opparbeidet for kjøring med bil er som nevnt ovenfor å anse som utmark etter motorferdselloven. Det samme gjelder opparbeidd veg som ikke er brøytet for kjøring med bil. Dette innebærer at hytteeiere må ha dispensasjon fra motorferdselloven for å kjøre med snøskuter til hytter som ikke ligger i tilknytning til brøytet vei, eller dersom hytta ligger mer enn 300 meter fra snøskuterløype. Motorferdsel i utmark kan ikke reguleres gjennom retningslinjer til reguleringsplaner. Retningslinjen kan vilde hytteeierne til å tro at det kan kjøres til hyttene uten dispensasjon fra motorferdselloven. Fylkesmannen ber av den grunn kommunen om å ta retningslinjen ut av planen.

Kommunen gjør i sitt brev oppmerksom på at det er åpnet for at "felles trafikkområder" kan "benyttes av snøskuter" om vinteren for hytteområdene Øvre, Midtre og Nedre Kongsfjorddalen uten at Fylkesmannen har hatt merknader til dette. Berlevåg kommune ber av den grunn om en ny vurdering av denne merknaden fra Fylkesmannen.

Om regulering av motorferdsel i plan- og bygningsloven og motorferdselloven

Plan- og bygningsloven (pbl) og motorferdselloven (mfl) gjelder samtidig/ved siden av hverandre. Pbl skal styre arealbruken og fungerer slik at endringer i arealbruk må være i tråd med loven/plan vedtatt med hjemmel i loven. Det kan legges restriksjoner på ferdsel inklusive motorferdsel i noen tilfeller. En plan etter plan- og bygningsloven som sier noe om arealbruk til motorferdsel evt. innfører restriksjoner på motorferdsel, vil IKKE medføre at det generelle forbudet mot motorferdsel i utmark i motorferdselloven oppheves.

Å gi positivt tillatelse til motorferdsel gjøres bare i motorferdselloven, men pbl kan sette av arealer til slik bruk og kan sette begrensninger og rammer for bruken.

Når kommunen har sagt noe i sin plan om bruk til motorferdsel, betyr det at arealene iht. plan- og bygningsloven er klart for slik bruk. På utmarksområder som i dette tilfellet vil

Postadresse: Statens hus 9815 VADSØ	Telefon: 78 95 03 00	Telefaks: 78 95 03 70	E-post: postmottak@fmfi.no	Internett: http://www.fylkesmannen.no/Finmark
---	-------------------------	--------------------------	-------------------------------	--

likevel kjøring til hytter uten dispensasjon fra/hjemmel i motorferdselloven være lovbrudd. Kommunens planer kan derfor forlede hytteeierne til brudd på motorferdselloven.

Dette gjelder også for hytteområdene Øvre, Midtre og Nedre Kongsjorddalen. Vi ber kommunen orientere hytteeierne i nevnte hyttefelt om dette.

Fylkesmannen mener kommunene som hovedregel bør regulere inn veg til alle nye hytter. Det er viktig å merke seg at inntil vegen fysisk er bygd med en standard egnet for vanlig personbil, vil motorferdselloven i utgangspunktet forby kjøring på traseen avsatt til veg i kommunens plan.

Med hilsen

Ørjan W. Jenssen
seksjonsleder

Harriet Reiestad
rådgiver

Dette dokumentet er godkjent elektronisk.

Berlevåg kommune
Torget 4
9980 BERLEVÅG

BERLEVÅG KOMMUNE	
SAKSM.NR. 08/1292	DOK.NR. 133
AVD.	
SAKSANSV. 30 JUNI 2011	SAKSBEH. RM
ARK.KODE P 192 L13	ARK.KODE S
PRESEDENS	KASSASJON

UTTALELSE VEDR INNSPILL REGULERINGSPLAN STORE MOLVIK GNR 12 - BERLEVÅG KOMMUNE - TREKK AV BEFARINGSVARSEL

Vi viser til tidligere korrespondanse i saken.

Areal- og kulturvernavinga varslet i brev av 28.9.2010 befaring av det omsøkte tiltaket. Etter en ny vurdering av saken går vi imot at eksisterende kjørespor innarbeides i planen, da det opparbeidede sporet går gjennom et stort område med kulturminner med ID nr 47092 i Askeladden. Dette området ble detaljregistrert av Marianne Skandfer i forbindelse med prosjektet Kulturminner i arealplan Berlevåg i 2003. Med bakgrunn i dette trekker vi vårt befaringsvarsel.

Eventuelle dispensasjonssøknader for bruk av det aktuelle kjøresporet må sendes oss på høring.

I deres brev av 22.09.2010 nevnes også områdets status som båndlagt verneverdig kvartærgeologisk forekomst. En vurdering av omsøkt tiltak i forhold til dette tilligger Fylkesmannen i Finnmark, og vi kan ikke se at brevet har blitt sendt på høring til denne instans.

Denne uttalelsen er gitt på vegne av Finnmark fylkeskommune. Vi gjør forøvrig oppmerksom på at det skal hentes inn en egen uttalelse fra Sametingets miljø- og kulturvernaving, Finnmark.

Med hilsen


Stein Tage Domaas
areal- og kulturvernving


Jan Ingolf Kleppe
arkiblog

Kopi: Sametinget, miljø- og kulturvernavingen, Finnmark, 9820 Varangerbotn

Postadresse
Sentraladministrasjonen
Fylkeshuset
9815 Vadsø
postmottak@ffk.no

Besøksadresse
Sentraladministrasjonen
Henry Karisens plass 1
9800 Vadsø
www.ffk.no

Telefon +47 78 96 20 00
Telefaks +47 78 96 23 70

Org.nr 964 994 218
Bankkonto 4930.09.12051