


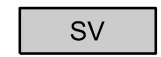

Tegnforklaring

Reguleringsplan PBL 2008


§12-5. Nr. 1 - Bebyggelse og anlegg

 **BKB** Kombinert bebyggelse og anleggsformål (1800)





§12-5. Nr. 2 - Samferdselsanlegg og teknisk infrastruktur

 **SV** Veg (2010)
 **SVG** Annen veggrunn - grøntareal (2019)

§12-5. Nr. 5 - Landbruks-, natur- og friluftsmål samt reindrift

 **L** LNFR areal for nødvendige tiltak for landbruk og reindrift og gårdstilknyttet næringsvirksomhet basert på gårdens ressursgrunnlag (5100)

Linjesymbol

 Plangrense
 Formålgrense
 Byggegrense (1211)
 Måle og avstandslinje (1259)

%-BYA Prosent bygd areal etter TEK 2017

MH=k+m,d Regulert mønehøyde (RpFormålPåskrift)


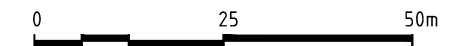
REG.EIERFORM (PBL §12-7 nr. 14)

 Offentlig arealformål
 Felles arealformål

Kartopplysninger

Kilde for basiskart: FKB
 Dato for basiskart: 30.06.2021
 Koordinatsystem: ETRS89.UTM-35N
 Høydegrunnlag: NN2000

Ekvidistanse: 1m
 Kartmålestokk: 1:1000



Detaljregulering
Styrdalen, Berlevåg

Berlevåg kommune

Med tilhørende reguleringsbestemmelser

Arealplan-ID:
5440_2021003

 Forslagsstiller:
Varanger KraftHydrogen AS

SAKSBEHANDLING ETTER PLAN- OG BYGNINGSLOVEN

SAKS-NR		DATO	SIGN
Dato	XXX	Revisjon	XXX
Dato	XXX	Revisjon	XXX
Dato	XXX	Revisjon	XXX

Kommunestyret sitt vedtak

Ny 2. gang behandling			
Offentlig ettersyn fra til			
2. gangs behandling			
Offentlig ettersyn fra til			
1. gangs behandling			
Kunngjøring av oppstart av planarbeid			
Oppstartsmøte...			

PLANEN ER UTARBEIDET AV: **Multiconsult** PLANKONSULENT

TEGNNR.	DATO	SIGN.
10224031	08.02.2022	MHB/ SDJ

Det bekreftes at planen er i samsvar med kommunestyrets vedtak av

BekreftDato: _____ PLANSJEFNAVN
 Dato: _____ Plansjef